

ЕВРОПЕЙСКИ СЪЮЗ
Европейски структурни и
инвестиционни фондове



ОКОЛНА СРЕДА

Проект N BG16M1OP002-1.007-0001 "Подготовка на регионално прединвестиционно проучване (РПИП) за водоснабдяване и канализация за територията на Столична община", който се осъществява с финансовата подкрепа на оперативна програма "Околна среда" 2014-2020, съфинансирана от Европейския съюз чрез Кохезионния фонд
Project N BG16M1OP002-1.007-0001 "Preparation of Regional Feasibility Study (PRFS) for water supply and sewerage for the territory of Sofia Municipality", which is implemented with the financial support of Operational Program "Environment" 2014-2020, co-funded by the European Union through the Cohesion Fund

ВЪЗЛОЖИТЕЛ /
CONTRACTING AUTHORITY:



СТОЛИЧНА ОБЩИНА /
SOFIA MUNICIPALITY

ИЗПЪЛНИТЕЛ/CONTRACTOR:

ДЗЗД "ДИЗАЙН ГРУП СОФИЯ" по договор СОА17-ДФ55-611/15.12.2017г./
"DESIGN GROUP SOFIA" CONSORTIUM, Contract: COA17-ДФ55-611/15.12.2017г.



1612 София, ул. "Григор Начевич" N11, вх."В", партер
tel.: +359 888 999 644 tel.: +359 888 572 442 e-mail: dgroupsofia@gmail.com/
11V Grigor Nachevich str., ground floor, 1612 Sofia,
Phone: +359 888 999 644 Phone: +359 888 572 442 E-mail: dgroupsofia@gmail.com

Ръководител на проекта / Project Manager: инж.Боян Борисов /dipl.eng. Boyan Borisov

Експерт "ВиК" мрежи и съоръжения /
Expert "WSS" networks and facilities: инж. Йордан Минчев /dipl.eng. Yordan Minchev

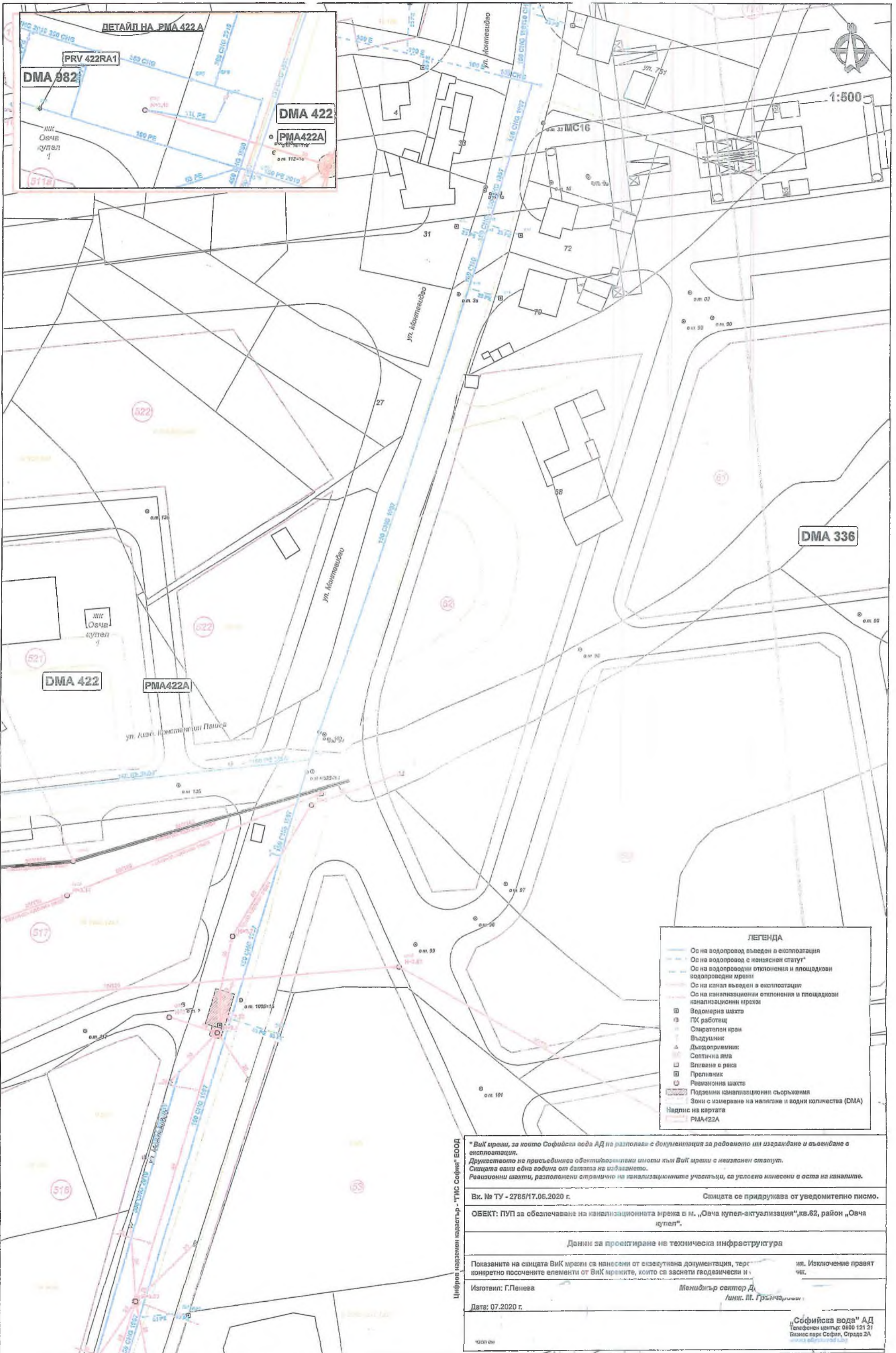
част "ПУП" /
part "DDP" : инж. Стоян Николов
dipl.eng. Stoyan Nikolov

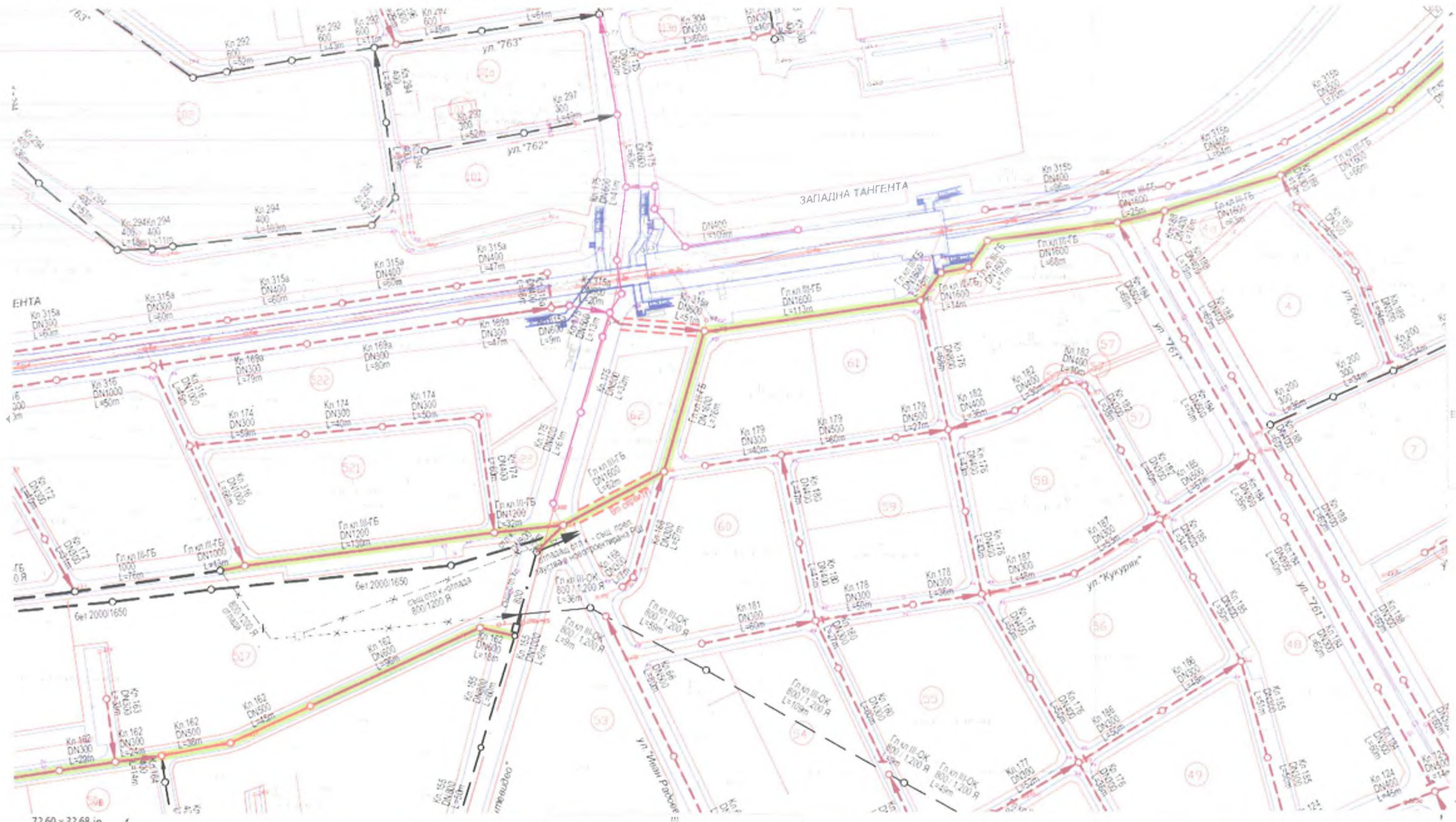
ОБЕКТ/PROJECT: Инвестиционно предложение за кв. „Овча купел“-Смесена система
Plan of the investment proposal of "Ovcha kupel"-Combined sewerage system

Чертeж /Drawing: Изменение на плана за регулация на кв. "Овча Купел"
Amendment of regulatory plan of "Ovcha Kupel"

Фаза на проекта / Project stage: РПИП - фаза III/ RFS - Stage III Ревизия/Revision: 00

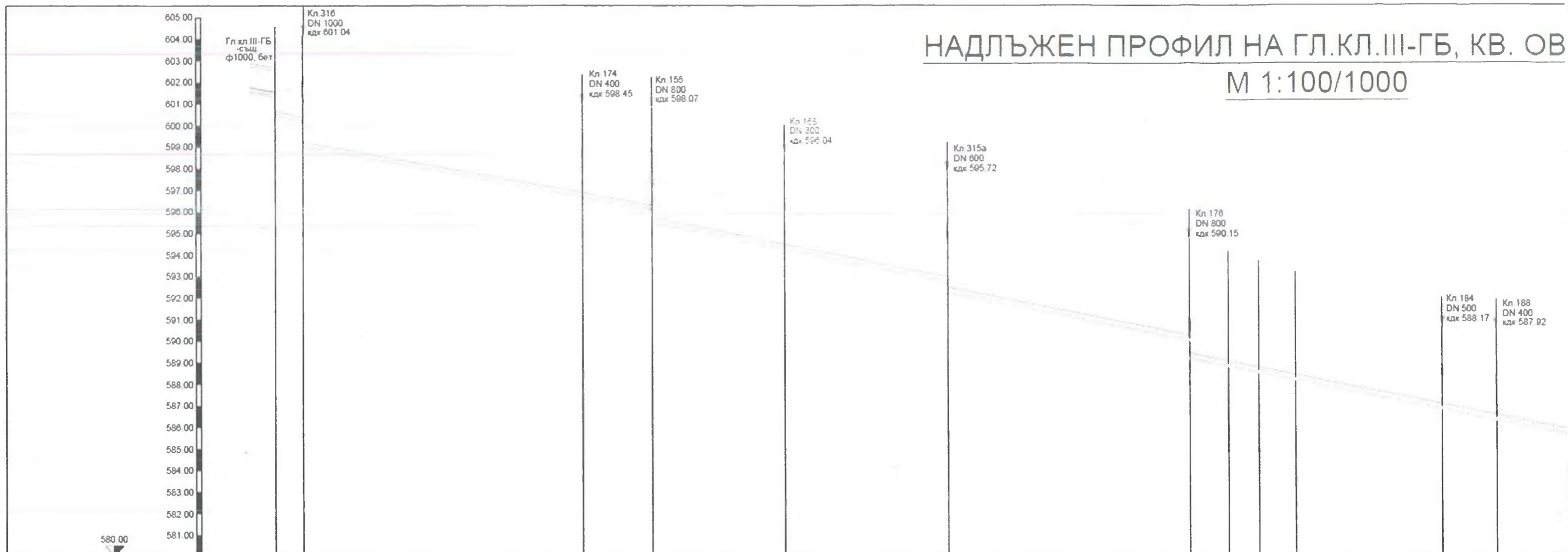
Чертeж /Drawing N°: 1	Машаб/Scale: 1:1000	Формат/Format: 420/297	Дата/Date: 08.2019
--------------------------	------------------------	---------------------------	-----------------------





72.60 x 32.68 in

НАДЛЪЖЕН ПРОФИЛ НА ГЛ.КЛ.ІІІ-ГБ, КВ. ОВ М 1:100/1000



Вид на тръбите, Диаметър	DN1000		DN1200				DN1600					
Наклон/Дължина	L=13.1 m i=25.00‰		L=162.3 m i=20.00‰									
Дълбочина на изкопа от терен	0.00	13.11	143.07	175.39	237.63	313.33	426.09	444.20	458.50	475.66	544.05	569.19
Дълбочина на тръбата от терен	0.00	13.11	143.07	175.39	237.63	313.33	426.09	444.20	458.50	475.66	544.05	569.19
Кота терен	600.68	604.57	600.50	600.50	600.50	600.50	594.48	598.62	594.48	590.15	587.04	586.54
Кота дъно канал	600.68	600.20	596.55	596.55	596.55	596.55	590.25	594.70	589.04	588.75	587.04	586.54
Частични разстояния	13.1	130.0	32.3	62.1	75.8	112.9	18.2	14.2	17.2	68.4	25.1	62
Общи разстояния	0.00	13.11	143.07	175.39	237.63	313.33	426.09	444.20	458.50	475.66	544.05	569.19
Номер на точки	РШ815	РШ819	РШ820	РШ824	РШ823	РШ825	РШ826	РШ827	РШ901	РШ375	РШ828	РШ829
Чупки по трасето			21°		47°	66°	45°	44°	45°	46°		
Диаметър	DN1000		DN1200				DN1600					
Q оразмерително	2378.4 l/s		5448.2 l/s		5563.7 l/s		12107.5 l/s		12184.5 l/s		12726.7 l/s	
Q таблично	4344.17 l/s		5929.31 l/s						13238.98 l/s			
V таблично	5.53 m/s		5.24 m/s		7.00 m/s		6.99 m/s		6.97 m/s		6.82 m/s	

КАНАЛИЗАЦИЯ М-1/500

ЗА ОЗЕЛЕНЯВАНЕ,
ИНЖЕНЕРНА ИНФРАСТРУКТУРА И КОО

ЗА ЖС И ТРАФОПОСТ

ЛЕГЕНДА

СЪЩЕСТВУВАЩ КАНАЛ, ВЪВЕДЕН В ЕКСПЛОАТАЦИЯ,
СЪГЛ.ПРЕДВАРИТЕЛНИ ДАННИ
НА "СОФИЙСКА ВОДА" АД - ТУ 2785/15.07.2020 год.

СЪЩЕСТВУВАЩО СКО, СЪГЛ.ПРЕДВАРИТЕЛНИ ДАННИ
НА "СОФИЙСКА ВОДА" АД - ТУ 2785/15.07.2020 год.

СЪЩЕСТВУВАЩ КАНАЛ, ИЗГРАДЕН
С РЕКОНСТРУКЦИЯТА УЛ."МОНТЕВИДЕО" 2020 год.

НОВ КАНАЛ СМЕСЕНИ ВОДИ , ПРЕДМЕТ НА НАСТОЯЩИЯ ПРОЕКТ

НОВ КАНАЛ СМЕСЕНИ ВОДИ - ПО ИП

СЪЩЕСТВУВАЩ ВОДОПРОВОД,СЪГЛ.ПРЕДВАРИТЕЛНИ ДАННИ
НА "СОФИЙСКА ВОДА" АД - ТУ 2785/15.07.2020 год.
ИЛИ ИЗГРАДЕН С РЕКОНСТРУКЦИЯТА УЛ."МОНТЕВИДЕО" 2020 год.

ОП „СОФИЯ - ПРОЕКТ

София 1309, ж.к. Зона Б-19, ул. „Димитър Петков“, бл. 15-Б, вх. Б, ет. 3,
тел.: 02 929 81 51, факс: 02 929 41 51, е-поща: sofiaproekt@gmail.com

ВЪЗЛОЖИТЕЛ: СТОЛИЧНА ОБЩИНА

ОБЕКТ: ИПР ЗА УПИ I "ЗА ОЗЕЛЕНЯВАНЕ И КОО", КВ.62, М. "ОВЧА КУПЕЛ"
РАЙОН "ОВЧА КУПЕЛ",
ПИ 68134.4334.2024, ПИ 68134.4334.1507 и ПИ 68134.4334.2032

ЧЕРТЕЖ:

20098_SFMACIA_SIDWIG

ДЪЛЖНОСТ	ПОДПИС	ФАЗА:	ИПР-ПЛАН СХЕМА
ПРОЕКТАНТ:	ИНЖ. Г. ЙОРДАНОВА	МАЩАБ:	
ПРОЕКТАНТ:		ЧЕРТЕЖ №:	
Р-Л СЕКТОР:	ИНЖ.ЕВГ.ГЕОРГИЕВА		
Р-Л АТЕЛИЕ:	ИНЖ. Т. ГРУЕВА		
ГЛАВЕН ИНЖЕНЕР:	ИНЖ. Г. ЙОРДАНОВА		
И.Д. ДИРЕКТОР:			

1 Обект:	
ИПР за УПИ I "за озеленяване и КОО", кв.62, м. "Овча купел - актуализация", район "Овча купел" ПИ 68134.4334.2024, ПИ 68134.4334.1507 и ПИ 68134.4334.2032	
ПЛАН СХЕМА част: КАНАЛИЗАЦИЯ	
Мащаб	
Коорд. система БГС 2005, Височинна система Балтийска	

2 Проектант:	
ОП "СОФИЯ ПРОЕКТ"	

ПЛАН ПРОЕКТАНТСКА Г

Регистрационен УЧР

ИНЖ. ГЕРГАН ВАСИЛЕВА ИСТ

Подпис

Проектанти	
инж. Г. Йорданова	
и.д.Директор	
инж. Р. Наумова	

3 Съгласували	Подпис

Чертеж №	01/02
----------	-------

Ревизия	Основание

5 Одобряващи и съгласуващи органи

6 Инвентарен номер/QR код
